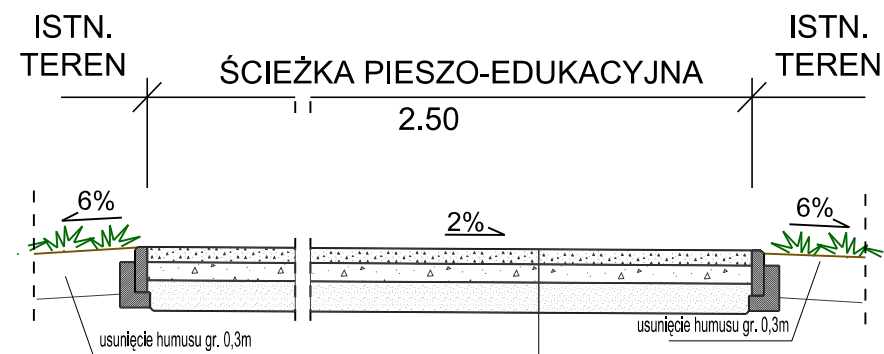
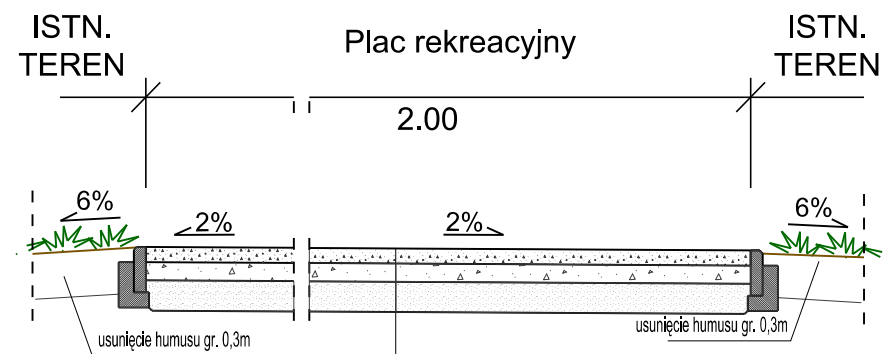


P1 Przekrój konstrukcyjny ścieżki pieszo-edukacyjnej




1

P2 Przekrój konstrukcyjny placu rekreacyjnego



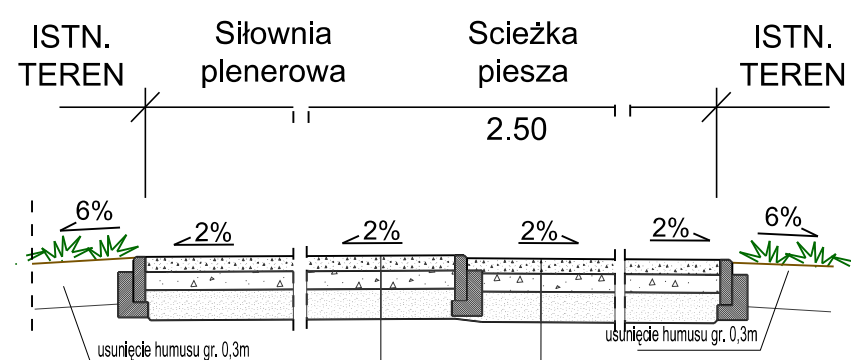
1

P3 Przekrój konstrukcyjny ścieżki pieszej



1

P4 Przekrój konstrukcyjny siłowni plenerowej



1

1

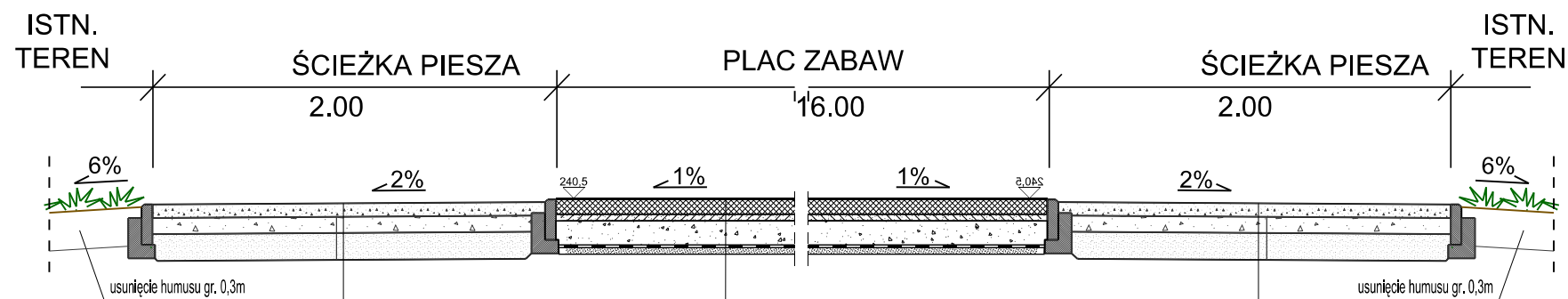
1

nawierzchnia z mieszanki niezwiązanej gr. 10cm  
warstwa z mieszanki niezwiązanej C90/3 gr. 15cm  
warstwa ulepszonego podłoża z gruntu stabilizowanego  
spoiwem hydraulicznym C1.5/2.0 gr. 20cm  
istniejące podłoże (G1)

4

warstwa amortyzująca SBR - dla współczynnika  
bezpieczeństwa upadku (HIC) 1,9 m  
beton C12/15 gr. 5cm  
podbudowa zasadnicza z kruszywa łamanego  
0-31,5 mm, stabiliz. mech. gr. 20cm  
warstwa separacyjna z geowłókniny  
warstwa odsączająca z piasku gr. 5cm  
istniejące podłoże

P5 Przekrój konstrukcyjny nawierzchni EPDM



1

4

1

Rysunek ten podlega ochronie prawnej zgodnie z przepisami Ustawy z dnia 04.02.1994 o Prawie autorskim i prawach pokrewnych. Powielanie oraz wykorzystywanie rysunku bez zgody autora jest zabronione

temat: Projekt architektoniczno-budowlany zagospodarowania terenu rekreacyjnego wraz z budową stawu i infrastrukturą techniczną w ramach zadania "Zagospodarowania terenów zdegradowanych w wyniku działalności przemysłowej w rejonie Cisowca w Imielinie" 41-407 Imielin, ul. Imielińska  
działki nr: 655, 656, 657, 658, 659, 660, 663, 673

inwestorGmina Imielin  
41-407 Imielin, ul. Imielińska 81

rys. Przekroje typowe nawierzchni szutrowych cz. 1

branża:	DROGOWA	Nr upr.	Podpis
data:	wykonał: mgr inż. M. Kwasecki		
10.2023	sprawdził: mgr inż. P. Goślawski	AG.II.4/AZ/ 7131/43/2002	
skala:	projektował: mgr inż. M. Kwasecki	SLK/4442/ POOD/12	
1:50			



studio projektowe  
głwice, głowackiego 5J  
nr rys.

D-01